



Légende

Nos étapes coups de cœur

-  **Terre d'Estuaire I11**
Centre de découverte pédagogique et ludique
Dès 4 ans
-  **La Villa Cheminée de Tatzu Nishi H12**
Œuvre du parcours
Estuaire Nantes <-> Saint-Nazaire
-  **L'Observatoire de Tadashi Kawamata F11**
Œuvre du parcours
Estuaire Nantes <-> Saint-Nazaire
-  **Le Sémaphore de l'Angle J13**
Œuvre de Vincent Mauger
-  **L'Espace Quilly G2**
Base d'activités : Jet Ski, bouée tractée,
4x4, flyboard, ski nautique, aquapark...
Dès 6 ans
-  **La Vallée des Korrigans G8**
Parc de loisirs avec accrobranche,
structures gonflables, Laser Tag, paintball...
Dès 3 ans
-  **Le Pôle de Loisirs du Lac G8**
Piscine, parc de loisirs, Nid-Observatoire,
randonnées, aires de jeux, aires de pique-nique...
Dès 3 ans
-  **Le moulin de la Bicane E5**
Moulin en activité
visite et ateliers découvertes
-  **Les Nids-Observatoires G8 et G9**
Belvédères en forme de nid de cigognes XXL
-  **Site de Rohars G11**
Sémaphore (fin 2025), chapelle et parcours
d'interprétation
-  **Le Trou Bleu E10**
Belvédère aménagée et lieu de promenade




Pour s'amuser à tout âge

-  **Piscine du Lac G8**
Deux bassins, un solarium,
un espace tout-petits
-  **Aquamaris I11**
Trois bassins, espace bien-être
avec sauna, hammam
-  **Golf Bluegreen H7**
Parcours 18 trous ou 9 trous
compact Pitch&Putt
-  **Escapades de Tom F5 / F7 / F10 / G11 / I12 / J7 / L9**
Jeux de piste autonomes en extérieur
-  **Piste de BMX G8**

Tous en selle !

-  **Itinéraires Vélo Détours**
 -  De la Loire au Canal - 65 km
 -  La Boucle des Marais - 46 km
 -  La Balade des Roselières - 16 km A/R
 -  Entre Sillon et Marais - 17 km
 -  La Boucle de Zéphyr - 12 km
 -  Observa'Loire - 55 km

Véloroutes nationales

-  La Vélidéale
-  La Vélodyssée
-  La Loire à Vélo

À vos marques, prêts ? Randonnez !

Sentiers de randonnée

-  1 - Les Belles Demeures - 10 km | 2h30
-  2 - Le Marais de la Roche - 9,3 km | 2h20
-  3 - Les Calvaires - 17,8 km | 4h30
-  4 - Le Moulin - 3,7 km | 1h
-  5 - Les 4 Vallées - 9 km | 2h15
-  6 - La Vallée Mismy - 7 km | 1h50
-  7 - Du Syl au Trou Bleu - 15,5 km | 3h50
-  8 - Le Bois Renard - 6,5 km | 1h30
-  9 - Le Tertre - 11,4 km | 2h50
-  10 - La Coulée du Goust - 5,5 km | 1h20
-  11 - La Chapelle de Planté - 12 km | 3h
-  12 - Le Belvédère - 9,9 km | 2h30
-  13 - Le Marais du Fresnier - 8,8 km | 2h10
-  14 - De l'Ecurays à Boitouze - 7,6 km | 1h50
-  15 - Le Sillon de Bretagne - 10,1 km | 2h45
-  16 - Les Cigognes - 12,4 km | 3h15
-  17 - Les Hauts du Sillon - 10,4 km | 2h45
-  18 - Le Berliquet - 9,4 km | 2h30
-  19 - L'Étang Bernard - 9,9 km | 2h45

GR3









Faites le plein de nature

-  Pôle de Loisirs du Lac - G8
-  Plan d'eau du Piloni - F5
-  Plan d'eau de la Côte - I11
-  Le Trou Bleu - E10

Jolis points de vue

-  L'Observatoire - F11
Œuvre de Tadashi Kawamata
-  Les Nids-Observatoires - G8 et G9
-  La Villa Cheminée - H12
Œuvre de Tatzu Nishi
-  Le Sémaphore de l'Angle - J13
Œuvre de Vincent Mauger
-  Le site de Rohars - G11
-  Le Trou Bleu - E10
-  Point de vue du sentier des 4 Vallées - F7
-  Point de vue du Couvent des Cordeliers - F8
-  Point de vue de la Colle - K10
-  Observatoire du plan d'eau de la Côte - I11

Petites pépites du patrimoine

-  Moulin de la Bicane - E5
-  Domaine de l'Ecurays - E7
-  Abbaye de Blanche Couronne - E8
-  Bourg et port de Lavau-sur-Loire - F10
-  Chapelle de Planté - G2
-  Chapelle et Port de Rohars - G11
-  Ruines du Château du Goust - I10
-  Port de Cordemais - I11

Pauses en chemin

-  Spots de pêche
-  Aires de jeux
-  Aires de pique-nique
-  Parcours sportif ou parcours d'orientation

On vous accueille

-  Office de Tourisme Estuaire et Sillon
-  Aires de camping-cars
-  Marchés locaux
-  Gares
-  Cinémas
-  Campings

Plan d'eau de la Côte



Pôle de Loisirs du Lac

